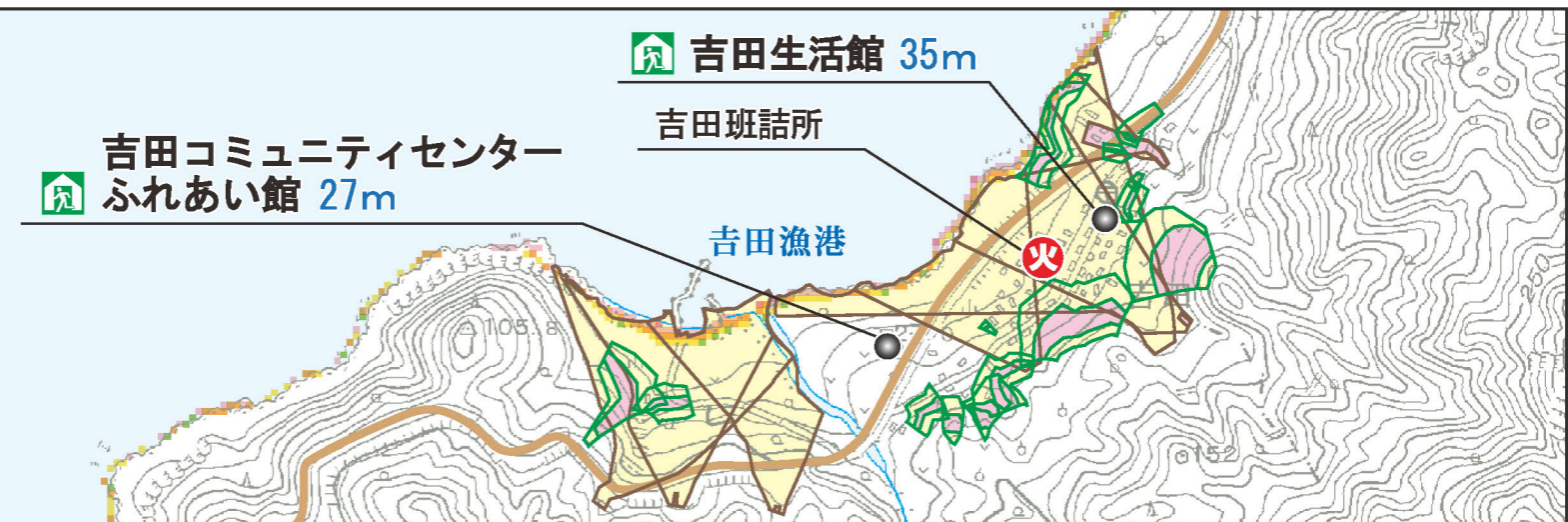

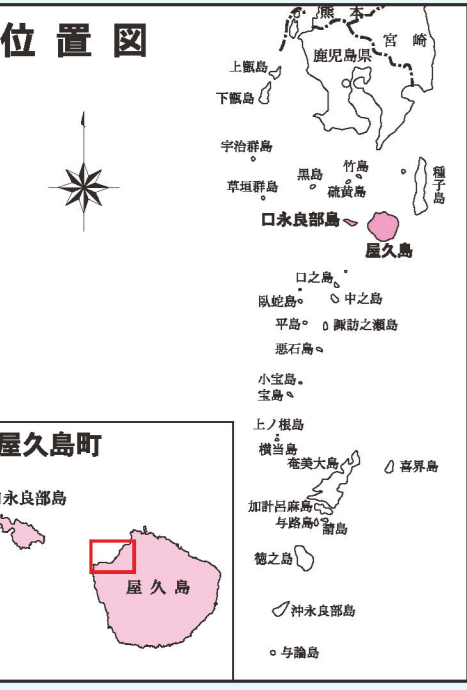


屋久島町防災マップ (永田小学校区)



凡例	
	避難所
	役場
	小・中・高等学校
	公共施設等
	消防分遣所・消防団詰所
	交番・駐在所
	病院
	漁港
	主要地方道・県道
* 避難所名称の後にその地点の標高値を表記します (例) 永田小学校 4m ↑ 避難所名称 ↑ 標高値	
津波浸水想定区域	
	10m以上～20m未満
	5m以上～10m未満
	3m以上～5m未満
	2m以上～3m未満
	1m以上～2m未満
	0.3m以上～1m未満
	0.01m以上～0.3m未満
土砂災害特別警戒区域	
	土砂災害警戒区域(イエローゾーン)のうち、避難時に被害が生ずるおそれがあると認められる土砂災害区域
	土砂災害警戒区域(イエローゾーン)
	土砂災害が発生した場合、住民の生命・身体に危険が生ずるおそれがあると認められる土砂災害区域
	土砂災害警戒区域(イエローゾーン)
土砂災害警戒・特別警戒区域	
	【急傾斜地の崩壊】特別警戒区域
	【土石流】特別警戒区域
	警戒区域
	警戒区域
※マップ上の表示イメージ * 本マップは、国土院の提供したデータに基づき作成されています。最新の情報に反映していません。また、実際の災害発生による被害は、本マップの表示イメージとは異なる場合があります。	
1:12,000	

