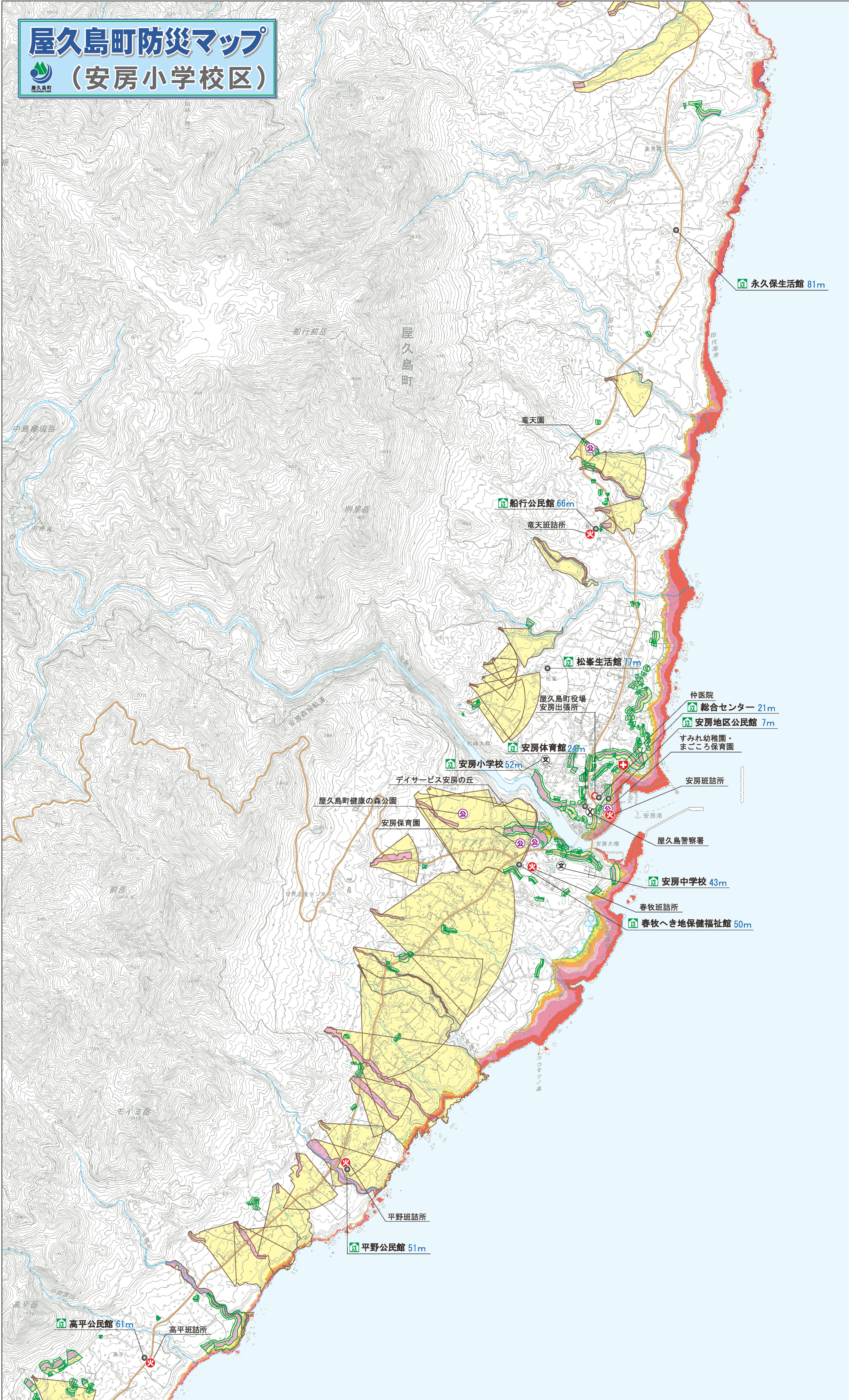

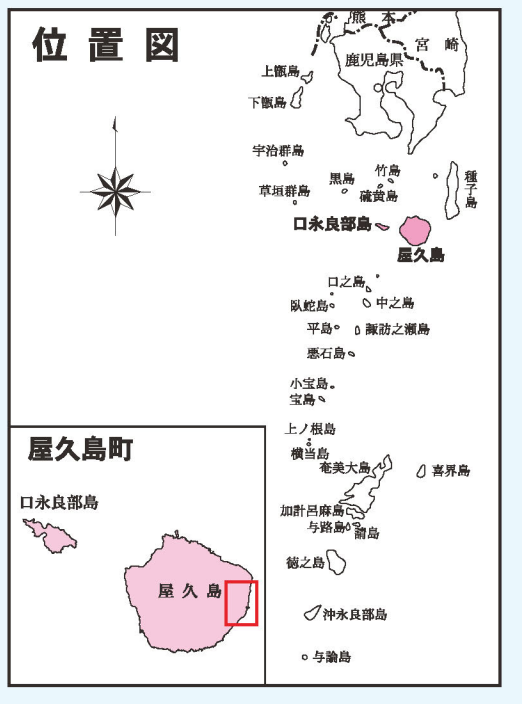


# 屋久島町防災マップ (安房小学校区)



永久保生活館 81m

船行公民館 66m

松峯生活館 77m

安房小学校 52m

総合センター 21m

安房地区公民館 7m

安房体育館 24m

安房中学校 43m

春牧へき地保健福祉館 50m

平野公民館 51m

高平公民館 61m

凡例	
	避難所
	役場
	小・中・高等学校
	公共施設等
	消防分署・消防団詰所
	交番・駐在所
	病院
	漁港
	主要地方道・県道
避難所名称の後にその地点の標高値を記載しています。 (例) 永田小学校 4m 避難所名称 1 標高値	
津波浸水想定区域	
	10m以上~20m未満
	5m以上~10m未満
	3m以上~5m未満
	2m以上~3m未満
	1m以上~2m未満
	0.3m以上~1m未満
	0.01m以上~0.3m未満
土砂災害特別警戒区域 (危険:レッドゾーン)	
	土砂災害が発生した場合は、住民の生命・身体に危険が生ずるおそれがあると思われる土砂の区域
土砂災害警戒区域 (危険:イエローゾーン)	
	土砂災害が発生した場合、住民の生命・身体に危険が生ずるおそれがあると思われる土砂の区域
土砂災害警戒・特別警戒区域	
	【急傾斜地の崩壊】特別警戒区域
	【土石流】特別警戒区域
	警戒区域
	警戒区域
※マップ上の標高は、国土院測図データ(電子測図)2000以上の表示したものであり、実際とは誤差を生じる場合があります。	
1:15,000	
0 200 400 600m	