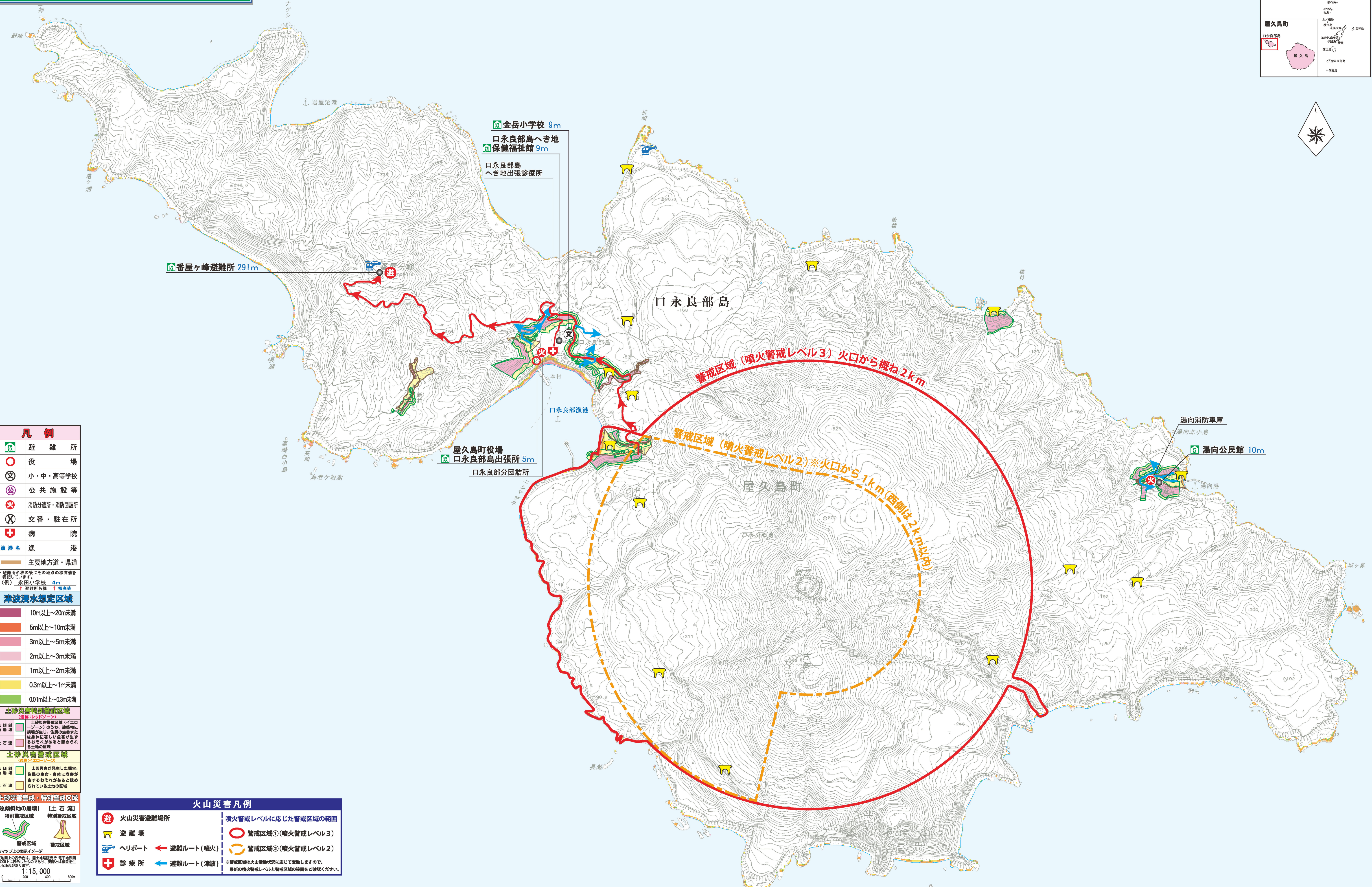

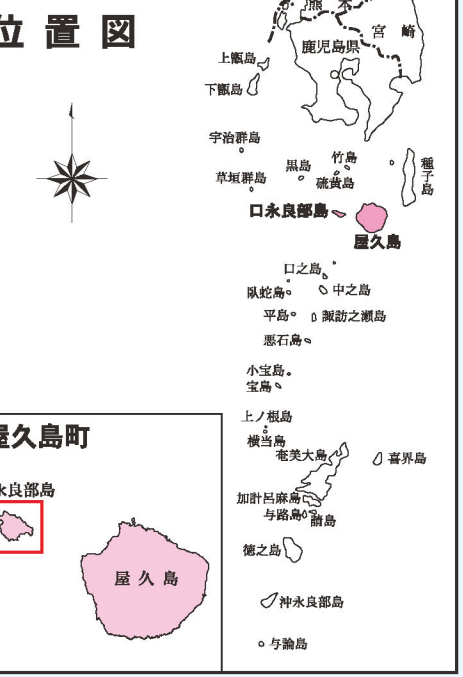


屋久島町防災マップ (金岳小学校区)



凡例	
	避難所
	役場
	小・中・高等学校
	公共施設等
	消防分遣所・消防団詰所
	交番・駐在所
	病院
	漁港名
	主要地方道・県道
・避難所名等の後にその地点の標高値を表記しています。 (例) 永田小学校 4m 1 避難所名等	
津波浸水想定区域	
	10m以上～20m未満
	5m以上～10m未満
	3m以上～5m未満
	2m以上～3m未満
	1m以上～2m未満
	0.3m以上～1m未満
	0.01m以上～0.3m未満
土砂災害特別警戒区域 (噴火・津波)	
	急傾斜地崩壊 土砂災害特別警戒区域(イエローゾーン)のうち、避難時に噴火が生じ、住民の生命または健康に著しい危害が生ずるおそれがあると認められる土地の区域
	土石流 土砂災害特別警戒区域(イエローゾーン)のうち、避難時に噴火が生じ、住民の生命または健康に著しい危害が生ずるおそれがあると認められる土地の区域
土砂災害警戒・特別警戒区域	
	急傾斜地の崩壊 特別警戒区域
	土石流 特別警戒区域
※マップ上の表示は、国土院発行「電子地図」2000以上の精度のものであり、実際とは異なる場合があります。	
1:15,000	

火山災害凡例	
	火山災害避難場所
	避難壕
	ヘリポート
	診療所
	警戒区域①(噴火警戒レベル3)
	警戒区域②(噴火警戒レベル2)
	避難ルート(噴火)
	避難ルート(津波)
※警戒区域は火山活動状況に応じて変動しますので、最新の噴火警戒レベルと警戒区域の範囲をご確認ください。	