

Yakushima Lighthouse
屋久島灯台

Nagata
永田

Nagata Inakahama Beach
永田いなか浜

The East China Sea Viewing Spot
東シナ海展望所

Isso Beach
一湊

Shitoko
志戸子

Shitoko Gajumaru Banyan Park
志戸子ガジュマル公園

Yakushima Environmental and Cultural Village Center
屋久島環境文化センター

Key for map 凡例

... Not main mountain climbing routes and not suitable for novice walkers!
(一般向けでないルート)

*Please do not choose these routes without carefully considering your safety.
(安易には選ばないでください。)

- ... Jomonsugi route (縄文杉ルート)
- ... Mt. Miyanoura route (宮之浦岳ルート)
- ... Road (道路)
- ... Villages (集落)
- ... Forks in the mountain trails (分かれ道)
- ... trail entrance for Jomon-sugi and Mt. Miyanoura (縄文杉と宮之浦岳登山入口)
- ... Mountain huts / unmanned shelters (山小屋/避難小屋)
- ... Onsen (温泉)
- ... Mountains (山)

Yakushima Mountain Climbing Routes
屋久島登山行程図

* There are all levels of routes and trails to choose from. Picking the right one can give you a safe and an enjoyable experience to remember Yakushima by.

* 屋久島の山岳部には全レベルのルートや登山道があります。適切なルートを選んで屋久島の旅を安全で楽しいものにししましょう。

Seibu-rindo Forest Path
西部林道



Ohko Falls
大川の滝

Hanayama-hodo Trail Entrance
花山歩道入口 (500m)

Yakushima Seishonen Ryokomura, campsite
屋久島青少年旅行村

Shakunagenomori, Rhododendron Park
石楠花の森公園

Kurio
粟生

Kurio Beach
粟生浜

Nakama 中岡

Nakama Gajumaru
中岡ガジュマル

* Mobile phone reception in the mountains is limited.
(山中では携帯電話の電波が届かないところがあります。)

*We ask all climbers to submit a mountain climbing notification.
(登山届を出しましょう。)

*Please plan your climb to your level of ability.
(能力にあったレベルの登山計画を立てましょう。)

*Six mountain huts are **unmanned shelters**. Please be prepared with the appropriate equipment and supply.
(山岳部にある山小屋は**無人の避難小屋**です。小屋泊に必要な装備は各自ご持参ください。)

Nagata-hodo Trail Entrance
永田歩道入口 (90m)

Takenotsuji
岳の辻 (1,240m)

Babarahiwaya
夜叉岩屋

Ohishi tenbudo
大石展望台 (1,481m)

Hanayama hiroba
花山広場 (1,230m)

Yakuno sans-saro
焼野三叉路 (1,784m)

former Kurio trail
旧粟生歩道

Kuromi Forest Path
黒味林道

Yudomari onsen
湯泊温泉

Yudomari onsen
湯泊温泉

Yudomari onsen
湯泊温泉

Yudomari onsen
湯泊温泉

Yudomari onsen
湯泊温泉

Shin-takatsuka Hut
新高塚小屋 (1,460m)

Takatsuka Hut
高塚小屋 (1,330m)

Shiratanji
白谷雲水峡 (600m)

Shiratanji Hut
白谷小屋 (825m)

Shiratanji Hut
白谷小屋 (825m)

Shiratanji Hut
白谷小屋 (825m)

Shiratanji Hut
白谷小屋 (825m)

Shiratanji Hut
白谷小屋 (825m)

Shiratanji Hut
白谷小屋 (825m)

Shiratanji Hut
白谷小屋 (825m)

Shiratanji Hut
白谷小屋 (825m)

Shiratanji Hut
白谷小屋 (825m)

Shiratanji Hut
白谷小屋 (825m)

Shiratanji Hut
白谷小屋 (825m)

Shiratanji Hut
白谷小屋 (825m)

Shiratanji Hut
白谷小屋 (825m)

Shiratanji Hut
白谷小屋 (825m)

Shiratanji Hut
白谷小屋 (825m)

Shiratanji Hut
白谷小屋 (825m)

Shiratanji Hut
白谷小屋 (825m)

Shiratanji Hut
白谷小屋 (825m)

Shiratanji Hut
白谷小屋 (825m)

Shiratanji Hut
白谷小屋 (825m)

Shiratanji Hut
白谷小屋 (825m)

Shiratanji Hut
白谷小屋 (825m)

Shiratanji Hut
白谷小屋 (825m)

Shiratanji Hut
白谷小屋 (825m)

Shiratanji Hut
白谷小屋 (825m)

Shiratanji Hut
白谷小屋 (825m)

Shiratanji Hut
白谷小屋 (825m)

Shiratanji Hut
白谷小屋 (825m)

Shiratanji Hut
白谷小屋 (825m)

Shiratanji Hut
白谷小屋 (825m)

Shiratanji Hut
白谷小屋 (825m)

Shiratanji Hut
白谷小屋 (825m)

Shiratanji Hut
白谷小屋 (825m)

Shiratanji Hut
白谷小屋 (825m)

Shiratanji Hut
白谷小屋 (825m)

Shiratanji Hut
白谷小屋 (825m)

Shiratanji Hut
白谷小屋 (825m)

Shiratanji Hut
白谷小屋 (825m)

Shiratanji Hut
白谷小屋 (825m)

Shiratanji Hut
白谷小屋 (825m)

Shiratanji Hut
白谷小屋 (825m)

Shiratanji Hut
白谷小屋 (825m)

Shiratanji Hut
白谷小屋 (825m)

Shiratanji Hut
白谷小屋 (825m)

Shiratanji Hut
白谷小屋 (825m)

Shiratanji Hut
白谷小屋 (825m)

Shiratanji Hut
白谷小屋 (825m)

Shiratanji Hut
白谷小屋 (825m)

Shiratanji Hut
白谷小屋 (825m)

Yakushima Town Office,
Tourism & Community Development Section
屋久島町観光まちづくり課
[Updated June, 2024]

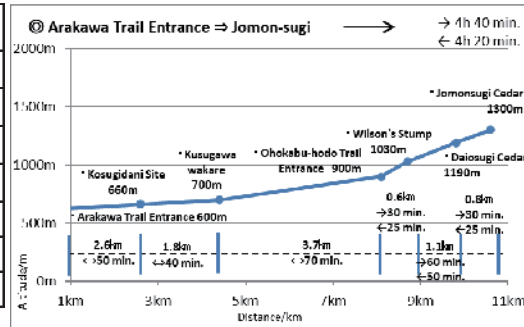
The times indicated on the map may vary from climber to climber.
(地図上に示された時間は登山者によって異なります。)

Yakushima's Major Mountain Routes: Altitude & Distance Graphs

◎ Arakawa Trail Entrance ⇒ Jomonsugi Route

Location	Altitude	Distance	Accumulated distance	Approximate time required	Accumulated time
Arakawa Mountain Trail	600m	0km	0km	0	0:00
Kosugidani Site	660m	2.6km	2.6km	0:50	0 h 50 min.
Kusugawa wakare	700m	1.8km	4.4km	0:40	1 h 30 min.
Ohkabu-hodo Trail Entrance	900m	3.7km	8.1km	1:10	2 h 40 min.
Wilson's Stump	1,030m	0.6km	8.7km	0:30	3 h 10 min.
Daisugi Cedar	1,190m	1.1km	9.8km	1:00	4 h 10 min.
Jomonsugi Cedar	1,300m	0.8km	10.6km	0:30	4 h 40 min.

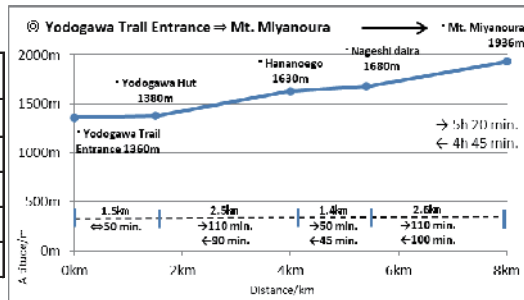
* The time required for round trip: 8-10 hours



◎ Yodogawa Trail Entrance ⇒ Mt. Miyanoura Route

Location	Altitude	Distance	Accumulated distance	Approximate time required	Accumulated time
Yodogawa Trail Entrance	1,360m	0km	0km	0	0:00
Yodogawa Hut	1,380m	1.5km	1.5km	0:50	0 h 50 min.
Hananoego	1,630m	2.5km	4km	1:50	2 h 40 min.
Nageshi daira	1,680m	1.4km	5.4km	0:50	3 h 30 min.
Mt. Miyanoura	1,936m	2.6km	8km	1:50	5 h 20 min.

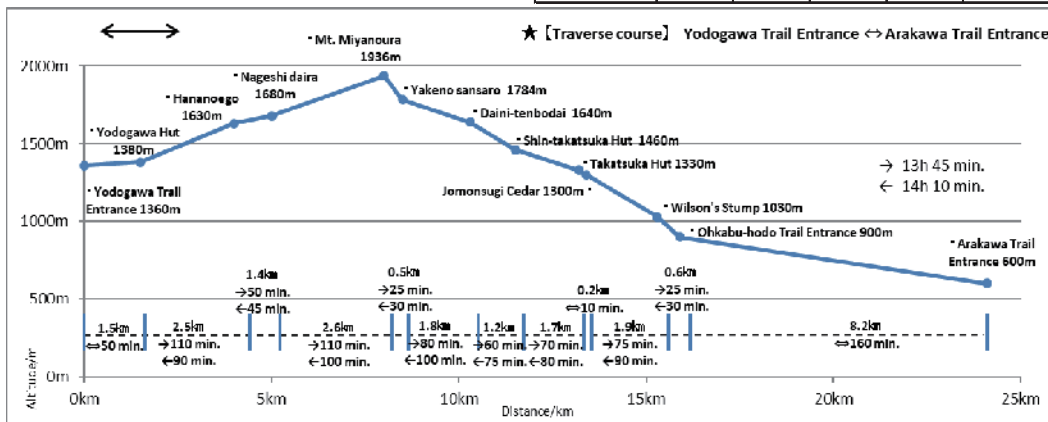
* The time required for round trip: 9-10 hours



★ 【Traverse course】 Yodogawa Trail Entrance ⇔ Arakawa Trail Entrance

Location	Altitude	Distance	Accumulated distance	Approximate time required	Accumulated time
Yodogawa Trail Entrance	1,360m	0km	0km	0	0:00
Yodogawa Hut	1,380m	1.5km	1.5km	0:50	0 h 50 min.
Hananoego	1,630m	2.5km	4km	1:50	2 h 40 min.
Nageshi daira	1,680m	1.4km	5.4km	0:50	3 h 30 min.
Mt. Miyanoura	1,936m	2.6km	8km	1:50	5 h 20 min.
Yakeno sansaro	1,784m	0.5km	8.5km	0:25	5 h 45 min.

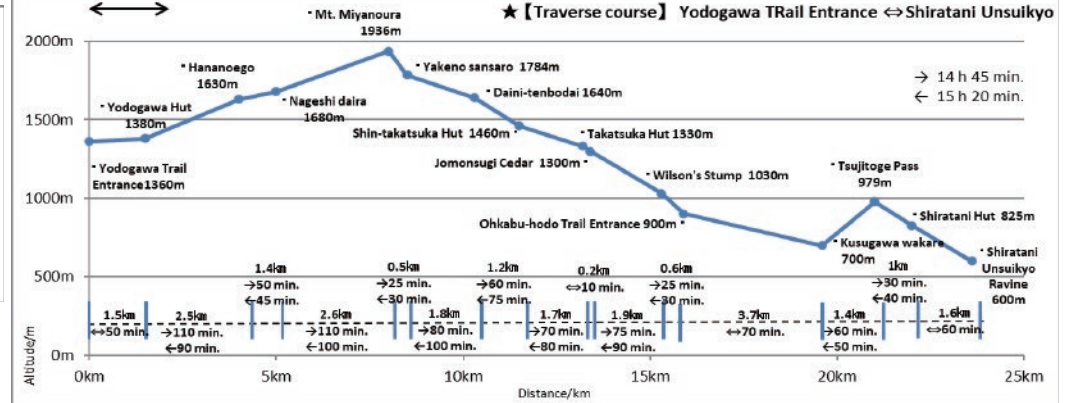
* You need to stay overnight in a mountain hut.



★ 【Traverse course】 Yodogawa Trail Entrance ⇔ Shiratani Unsuikyo Ravine

Location	Altitude	Distance	Accumulated distance	Approximate time required	Accumulated time
Yodogawa Trail Entrance	1,360m	0km	0km	0	0:00
Yodogawa Hut	1,380m	1.5km	1.5km	0:50	0 h 50 min.
Hananoego	1,630m	2.5km	4km	1:50	2 h 40 min.
Nageshi daira	1,680m	1.4km	5.4km	0:50	3 h 30 min.
Mt. Miyanoura	1,936m	2.6km	8km	1:50	5 h 20 min.
Yakeno sansaro	1,784m	0.5km	8.5km	0:25	5 h 45 min.
Daini-tenbodai	1,640m	1.8km	10.3km	1:20	7 h 05 min.
Shin-takatsuka Hut	1,460m	1.2km	11.5km	1:00	8 h 05 min.

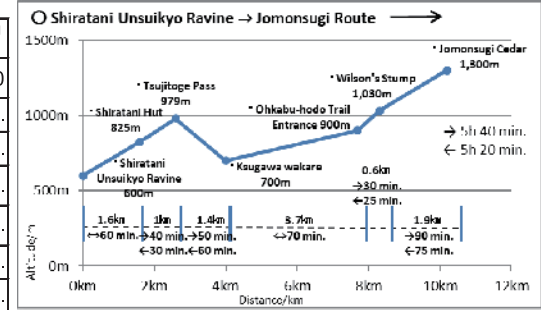
Location	Altitude	Distance	Accumulated distance	Approximate time required	Accumulated time
Takatsuka Hut	1,330m	1.7km	13.2km	1:10	9 h 15 min.
Jomonsugi Cedar	1,300m	0.2km	13.4km	0:10	9 h 25 min.
Wilson's Stump	1,030m	1.9km	15.3km	1:15	10 h 40 min.
Ohkabu-hodo Trail Entrance	900m	0.6km	15.9km	0:25	11 h 05 min.
Kusugawa wakare	700m	3.7km	19.6km	1:10	12 h 15 min.
Tsujitoge Pass	979m	1.4km	21km	1:00	13 h 15 min.
Shiratani Hut	825m	1km	22km	0:30	13 h 45 min.
Shiratani Unsuikyo Ravine	600m	1.6km	23.6km	1:00	14 h 45 min.



◎ Shiratani Unsuikyo Ravine ⇒ Jomonsugi Route

Location	Altitude	Distance	Accumulated distance	Approximate time required	Accumulated time
Shiratani Unsuikyo Ravine	600m	0km	0km	0	0:00
Shiratani Hut	825m	1.6km	1.6km	1:00	1 h 00 min.
Tsujitoge Pass	979m	1km	2.6km	0:40	1 h 40 min.
Kusugawa wakare	700m	1.4km	4km	0:50	2 h 30 min.
Ohkabu-hodo Trail Entrance	900m	3.7km	7.7km	1:10	3 h 40 min.
Wilson's Stump	1,030m	0.6km	8.3km	0:30	4 h 10 min.
Jomonsugi Cedar	1,300m	1.9km	10.2km	1:30	5 h 40 min.

* The time required for round trip : over 11 hours



◎ Mt. Motchomu Route

Location	Altitude	Distance	Accumulated distance	Approximate time required	Accumulated time
Senpiro Falls Parking	250m	0km	0km	0	0:00
Bandaisugi Cedar	800m	1.3km	1.3km	1:30	1 h 30 min.
Kamiyama Observation Deck	979m	1.2km	2.5km	1:10	2 h 40 min.
Mt. Motchomu	940m	0.5km	3km	0:50	3 h 30 min.

* The time required for round trip : over 7 hours. Dangerous trail along cliffs.

